



15 Wandertouren
rund um Sachsenheim

Land der
1000 Hügel

Zu Fuß!

Sachsenheim

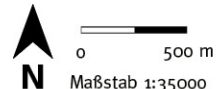
Kraichgau-
Stromberg

Piktogramme

- Bahnhof
- Burg, Turm
- Campingplatz
- Einkehrmöglichkeit
- Freibad, Badesee
- Golfplatz
- Grillplatz
- Hallenbad
- Hügelsofa
- Kirche, Kloster, Kapelle
- Museum
- Naturschutzgebiet
- Parkplatz
- Schloss
- Schutzhütte
- Sehenswertes
- Spielplatz
- Tier-, Vogelpark
- Wanderbus Strome
- Gemarkungsgrenze

Wanderwege

- Sachsenheimer Weg
- Rundwanderweg Hist. Kirbachtal
- Hohenhaslacher Genuss-Weg
- Hohenhaslacher Wein-Wald-Weg
- Hist. Weinlehrpfad Geigersberg
- Kirbachtaler Grenzgängerweg
- Häfen, Wald- u. Seeweg (gr. Runde)
- Häfen, Wald- u. Seeweg (kl. Runde)
- Sachsenheimer Planetenweg
- Weit-Blick-Weg
- Historische Rundgänge
- Eppinger-Linien-Weg
- HW 8 – Frankenweg
- HW 10 –
- Stromberg-Schwäb.-Wald-Weg und Nebenwege gekennzeichnet als blauer Strich und rotes Kreuz
- Martinusweg
- Wein- und Rebsortenlehrpfad
- Württemberg. Wein-Wanderweg (WWW) und Querwege gekennzeichnet als blauer und roter Kreis

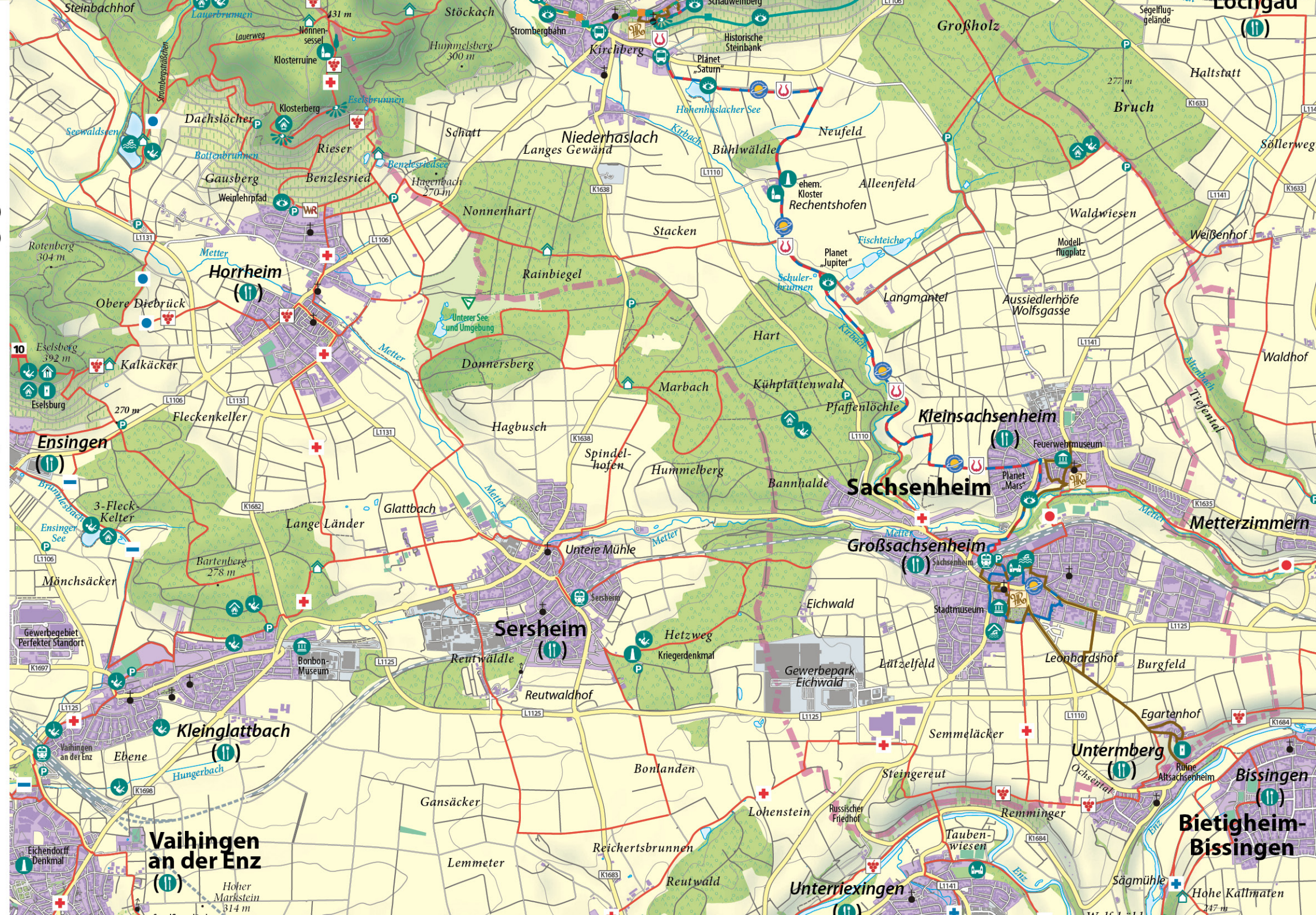


Wander3Klänge im Naturpark

Einfach loswandern – so könnte man die Grundidee der Wander3Klänge im Naturpark Stromberg-Heuchelberg zusammenfassen. An ausgeschilderten Wanderparkplätzen beginnen sowohl drei Rundtouren zwischen drei und fünf km als auch Halbtages- und Tagestouren zwischen 10 und 20 km.

In Sachsenheim starten allein sechs Rundwege. Start-/Zielpunkte sind die Kelter in Hohenhaslach und der Sportplatz am Heiligenbergsee in Häfnerhaslach.

Die Sachsenheimer Wander3Klänge kannst du hier abrufen:
www.sachsenheim.de oder <https://bit.ly/zuRRxKR>



Wandererlebnis Sachsenheim



Erlebnisreiche Rundwanderungen mit pittoresken Rast- und Aussichtsplätzen durch das historische Kirbachtal bieten dir einen perfekten Kurzurlaub vom Alltag. Auch historische Entdecker-Touren sind in Sachsenheim ein Muss für jeden Spontanwanderer!

Der 26 km lange Sachsenheimer Weg verbindet alle Stadtteile. Zwischen den Stadtteilen kannst du im beschaulichen Kirbachtal den harmonischen Wechsel aus Wald, Streuobstwiesen und Wein genießen. Fachwerk, Weinbau und Handwerkstradition laden zum Verweilen und Träumen in einer malerischen Landschaft ein.

Der Weinlehrpfad Geigersberg lädt dich auf 1,9 km ein, den historischen Weinanbau näher kennenzulernen.

Neben dem Wein spielt das Wasser in Sachsenheim eine bedeutende Rolle. Die Quelle „Sulzbrunnen“ wurde schon vor über 900 Jahren von den Mönchen des Klosters Maulbronn als „gar fürtrefflich“ gelobt. Heute speist die Quelle jährlich mehr als 60 Millionen Flaschen mit kalziumreichem Mineralwasser.

Der Besuch örtlicher Besenwirtschaften mit regionalen Spezialitäten wird zu einem unvergesslichen Genusslebnis. Die Besen-App ist abrufbar unter <http://s.et4.de/vfzbc>.



Impressum
Herausgeber:
Stadt Sachsenheim
Gesamtherstellung:
mapsolutions GmbH, Karlsruhe
Bildnachweis:
Stadt Sachsenheim, Kraichgau-Stromberg Tourismus e. V. / Ulrike Klumpp, Naturpark Stromberg-Heuchelberg e. V., Jürgen Frank, Karl-Heinz Böckle, Weitblickweg Hohenhaslach e. V.



Sachsenheimer Planetenweg

STRECKE 27,5 km **HÖHENMETER** 614 hm **DAUER** 9:38 h **SCHWIERIGKEIT** mittel

START Großsachsenheim **ZIEL** Häfnerhaslach

Die Gemarkung der Stadt Sachsenheim bildet mit ihren Teilorten ein maßstabsgetreues Modell des Sonnensystems nach. An acht Stationen kannst du die Planeten als Modelle live erleben. Die Rundwanderung führt von Großsachsenheim durch den Naturpark Stromberg-Heuchelberg bis nach Häfnerhaslach.



Weit-Blick-Weg

STRECKE 4,6 km **HÖHENMETER** 101 hm **DAUER** 2:30 h **SCHWIERIGKEIT** leicht

START/ZIEL Weitblickweg Übersichtstafel oberhalb der Hohenhaslacher Kelter

Der vom Tübinger Künstler Martin Burchard geschaffene Besinnungs- und Meditationsweg führt im Naturpark Stromberg-Heuchelberg mit tollen Ausblicken durch die Weinberge von Hohenhaslach. Dabei eröffnet er an sechs Stationen neue „Weitblicke“ auf das eigene Leben.



Historische Rundgänge

Fünf abwechslungsreiche Stadtrundgänge führen durch die Geschichte aller sechs Sachsenheimer Stadtteile. Die Rundgänge führen dich auf Spurensuche der namensgebenden Herren von Sachsenheim, mit vielen sehenswerten Ein- und Ausblicken. Erlebe auf den Wegen die spannende Sachsenheimer Stadthistorie.



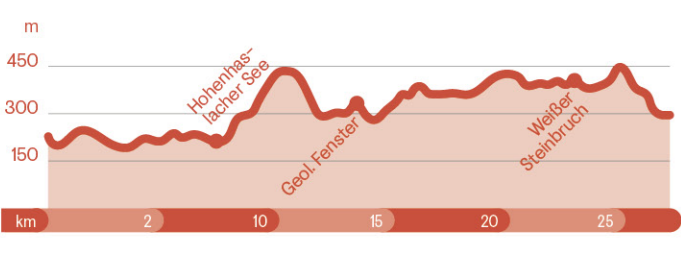
Sachsenheimer Weg



STRECKE 26,3 km **HÖHENMETER** 587 hm **DAUER** 7:25 h **SCHWIERIGKEIT** mittel

START Bahnhof Sachsenheim **ZIEL** Kirche Häfnerhaslach
HIGHLIGHTS Hohenhaslacher Kirchberg, Geologisches Fenster, Weißer Steinbruch, Historische Kelter

Der rund 26 km lange Wanderweg verbindet alle sechs Sachsenheimer Stadtteile. Unterwegs passierst du immer wieder großartige Aussichtspunkte sowie - mehr oder weniger direkt - die malerischen Kirbachtalorte. Neben Seen, Wäldern, Wiesen und Weinbergen kannst du die Ruinen historischer Gebäude und das Geologische Fenster bewundern. Hütten und Grillstellen laden dich zum Rasten und Verweilen ein. Tipp: Am Hohenhaslacher See genießt du eine majestätische Sicht auf den Hohenhaslacher Kirchberg.



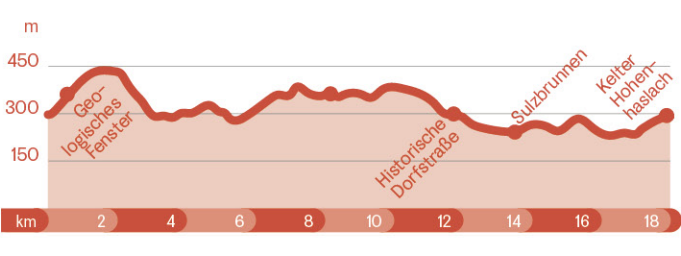
SH1 - Rundwanderweg Historisches Kirbachtal



STRECKE 17,9 km **HÖHENMETER** 438 hm **DAUER** 5:07 h **SCHWIERIGKEIT** mittel

START/ZIEL Kelterplatz Hohenhaslach
HIGHLIGHTS Verwunschene Gärten, Geologisches Fenster, Historische Dorfstraße Ochsenbach, Mineralquelle „Sulzbrunnen“

Auf der anspruchsvollen und erlebnisreichen Rundwanderung durch das historische Kirbachtal lernst du die „Höhen und Tiefen“ des Strombergs kennen und erhältst interessante Einblicke in die historischen Weinorte Hohenhaslach, Ochsenbach und Spielberg. Durch den bewaldeten Naturpark Stromberg-Heuchelberg führt die Wanderung zu pittoresken Fachwerkhäusern, alten Mühlen und der Spielberger Mineralquelle „Sulzbrunnen“. Entlang der Strecke findest du immer wieder schöne Ausblicke.



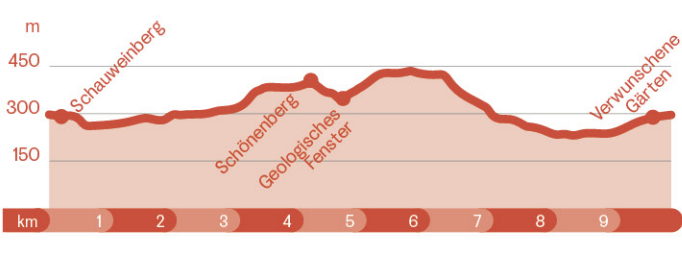
SH2 - Hohenhaslacher Genuss-Weg



STRECKE 9,7 km **HÖHENMETER** 295 hm **DAUER** 2:49 h **SCHWIERIGKEIT** mittel

START/ZIEL Kelterplatz Hohenhaslach
HIGHLIGHTS Panoramaaussichten, Aussichtsterrasse, Schauweinberg, Geologisches Fenster

Der Hohenhaslacher Genuss-Weg ist ein perfekter Kurzurlaub vom Alltag. Beschauliche Rast- und Aussichtsplätze laden zum Verweilen und Träumen in einer malerischen Landschaft ein. Spannende Panoramaaussichten, pittoreske Weinberge, bewaldete Höhen, Felder und Streuobstwiesen führen zur Erholung für Körper, Geist und Seele. Die Wengeter mit ihren heimischen Weinen und Weinerzeugnissen, Gaststätten und Besenwirtschaften sorgen unterwegs für eine kulinarisch-genussvolle Unternehmung der Tour.



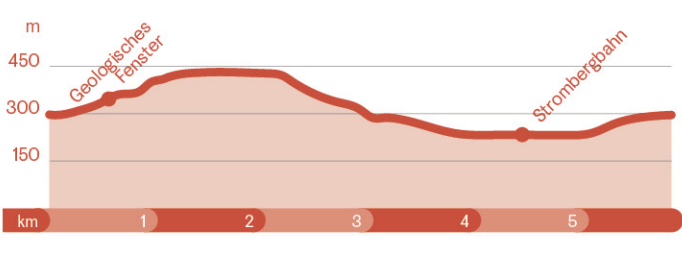
SH3 - Hohenhaslacher Wein-Wald-Weg



STRECKE 5,6 km **HÖHENMETER** 214 hm **DAUER** 1:40 h **SCHWIERIGKEIT** mittel

START/ZIEL Kelterplatz Hohenhaslach
HIGHLIGHTS Malerisches Kirbachtal, Historische Kelter, Geologisches Fenster, Strombergbahn

Der Hohenhaslacher Wein-Wald-Weg ist die Entdecker-Tour für Spontanwanderer - Wein, Wald und Historie sind bei diesem Rundwanderweg Programm und ein Muss für jeden Wanderer. Aus- und Weitblicke ins malerische Kirbachtal, verschlungene Waldpfade, pittoreske Weinberge, eine historische Kelter, das Geologische Fenster Hohenhaslach und die faszinierende Strombergbahn (Modellisenbahnwelt) machen die aussichtsreiche Wanderung zu einem abwechslungsreichen Erlebnis.



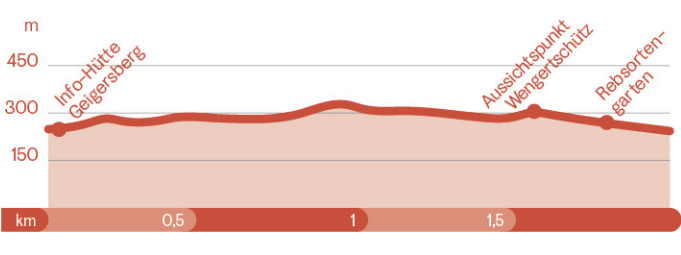
Historischer Weinlehrpfad Geigersberg



STRECKE 1,9 km **HÖHENMETER** 97 hm **DAUER** 0:53 h **SCHWIERIGKEIT** leicht

START/ZIEL Info-Hütte Geigersberg
HIGHLIGHTS Themenweg „Kulturhistorische Weinlandschaft Geigersberg“, Rebsortengarten, Aussicht ins Kirbachtal

Obstbaumwiesen in den unteren Hanglagen, Weinberge an den Südhängen und von den schatten- und feuchtigkeitsspendenden Laubwäldern des Strombergs gekrönt, so ist seit alters her das Bild des Kirbachtals geprägt. Auf dem aussichtsreichen Themenweg durch die „kulturhistorische Weinlandschaft Geigersberg“ erlebst du einen Weinberg mit 30 Informationstafeln zur Weinbergbewirtschaftung und der Entwicklung des Weinbaus in den letzten 150 Jahren.



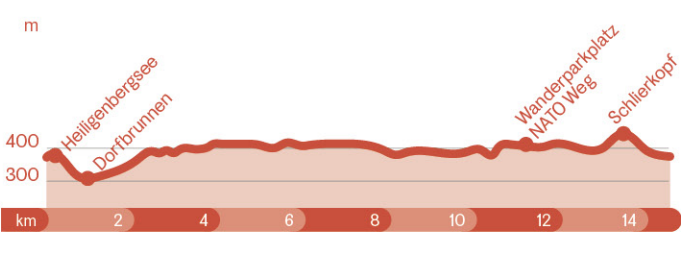
SH4 - Kirbachtaler Grenzgängerweg



STRECKE 14,3 km **HÖHENMETER** 201 hm **DAUER** 3:51 h **SCHWIERIGKEIT** mittel

START/ZIEL Parkplatz Heiligenbergsee
HIGHLIGHTS Naturbelassene Pfade, Sachsenheimer Planetenweg, Historischer Dorfbrunnen Häfnerhaslach

Felder, Wiesen und Wälder prägen die Landschaft im oberen Kirbachtal. Wer die Ruhe liebt, aber auch Grenzen überschreiten möchte, der ist hier genau richtig. Der Rundwanderweg führt größtenteils über verschlungene, naturbelassene Waldpfade. Über Stock und Stein, vorbei an historischen Stätten und Naturdenkmälern und auf einem Teilstück des „Sachsenheimer Planetenwegs“. Dabei durchquert die Wandertour die Landkreise Ludwigsburg, Heilbronn und den Enzkreis und macht dich so zum „Grenzgänger“.



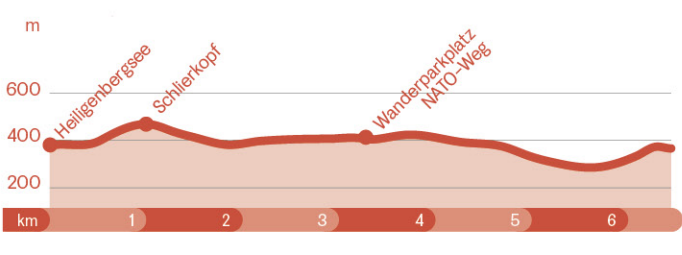
SH5 - Häfnerhaslacher Wald- und Seeweg (gr. Runde)



STRECKE 6,4 km **HÖHENMETER** 150 hm **DAUER** 1:47 h **SCHWIERIGKEIT** mittel

START/ZIEL Parkplatz Heiligenbergsee
HIGHLIGHTS Imposante Ausblicke, Heiligenbergsee, Schlierkopf

Der Häfnerhaslacher Wald- und Seeweg verbindet Tradition und Moderne: Die anspruchsvolle Erlebniswanderung führt durch das historische Töpferdorf Häfnerhaslach am Stromberg. Wo einst Töpferwaren die Lebensgrundlage vieler Bewohner waren, prägt heute der Weinanbau das Leben und das Landschaftsbild des Ortes. Imposante Ausblicke oberhalb der Weinberge und vom Heiligenbergsee machen die Rundwanderung zu einem beeindruckenden Erlebnis.



SH6 - Häfnerhaslacher Wald- und Seeweg (kl. Runde)



STRECKE 3,9 km **HÖHENMETER** 142 hm **DAUER** 1:09 h **SCHWIERIGKEIT** mittel

START/ZIEL Parkplatz Heiligenbergsee
HIGHLIGHTS Imposante Ausblicke, Heiligenbergsee, Schlierkopf

Die kleine Runde des Häfnerhaslacher Wald- und Seewegs ist eine abgekürzte Erlebniswanderung der großen Runde. Der Weg führt oberhalb von Häfnerhaslach vorbei am Schlierkopf (450 m ü. NN), der zweithöchsten Erhebung im Stromberg, hinab zum Ausgangspunkt am Heiligenbergsee. Der See wird als Wasserreservoir für die umliegenden Weinberge genutzt. Imposante Ausblicke laden dich zum Genießen der Natur ein - das Wandererlebnis der besonderen Art.

