















### Ortsteil Ochsenbach Maßnahmenplan

#### Maßnahmen

-  Aktivierung mit Modernisierung/ Umnutzung/ Neubau erfolgt (ELR Maßnahme und andere)
-  Modernisierung
-  Umnutzung/ Ersatzbau
-  Gebäudeabbruch
-  Aktivierungspotenzial
-  mögliche Neubebauung/ Nachverdichtung
-  mittelfristige Wohnbauentwicklungsfläche
-  langfristige Wohnbauentwicklungsfläche

#### Bestand

-  Gebäude
-  Verkehrsflächen
-  landwirtschaftliche Produktionsflächen
-  ortsbilprägende Bäume/ Grünstrukturen

Aktivierung innerörtlicher Freifläche für eine bauliche Entwicklung

Langfristige Wohnbauentwicklungsfläche Planung FNP 2021 wird zurückgestellt